



PEJABAT DAERAH / TANAH HULU LANGAT

KENYATAAN PERMOHONAN PELUPUSAN TANAH KERAJAAN SECARATENDER TERBUKA

TAWARAN PERMOHONAN PELUPUSAN TANAH KERAJAAN SECARA TENDER TERBUKA KE ATAS TANAH SELUAS LEBIH KURANG 433 METER PERSEGI (0.106996 EKAR) DI PLOT 2184, KAMPUNG TASEK PERMAI, BANDAR AMPANG, DAERAH HULU LANGAT

TANAH UNTUK PEMBERIMILIKAN

Tawaran ini adalah terbuka kepada Individu dan Syarikat yang boleh dilupuskan tanah seperti yang dijelaskan di bawah Seksyen 43 Kanun Tanah Negara.

Perihal tanah adalah seperti berikut :-


1. Lokasi Tanah : Plot 2184, Kampung Tasek Permai, Bandar Ampang, Daerah Hulu Langat
2. Pelan Tapak : Seperti dilampirkan
3. Harga Pasaran : RM1,000.00 / meter persegi
4. Butiran Tanah :
 - a) Luas : Lebih kurang 433 meter persegi (0.106996 ekar)
 - b) Kategori : Bangunan
 - c) Syarat Nyata : Kediaman
 - d) Zoning : Kediaman – Merujuk Perancangan Tempatan MPAJ (Penggubahan 2) 2020(Warta 295/21.1.2016). Blok Perancangan Kecil (BPK) 1.5.
 - e) Dasar/ Polisi Kerajaan Negeri yang perlu dipatuhi bagi sebarang cadangan pembangunan:
 - i. Pelupusan Tanah Kerajaan yang dilaksanakan secara tender ini adalah tertakluk kepada Pekeliling Pejabat Tanah dan Galian Selangor Bil.6/2010 dan Arahan Pejabat Tanah dan Galian Selangor Bil.3/2016; dan
 - ii. Pelan Kebenaran Merancang yang diluluskan oleh Pihak Berkuasa Tempatan.

Bagi yang berminat, sila dapatkan borang permohonan PTDHL/PB07/2019 dengan harga RM50.00 daripada Pejabat Daerah dan Tanah Hulu Langat dengan mengemukakan harga yang hendak ditawarkan.

Sila kemukakan permohonan kepada:

PENGARAH
PEJABAT TANAH DAN GALIAN SELANGOR
TINGKAT 4, BANGUNAN SSAAS
40503 SHAH ALAM

TARIKH TUTUP: 16 Januari 2020 (pada atau sebelum jam 12.00 tengahari - Satu (1) bulan daripada tarikh kenyataan ini disiarkan.


YUSRI BIN ZAKARIAH
PENTADBIR TANAH
HULU LANGAT
PEJABAT DAERAH TANAH HULU LANGAT

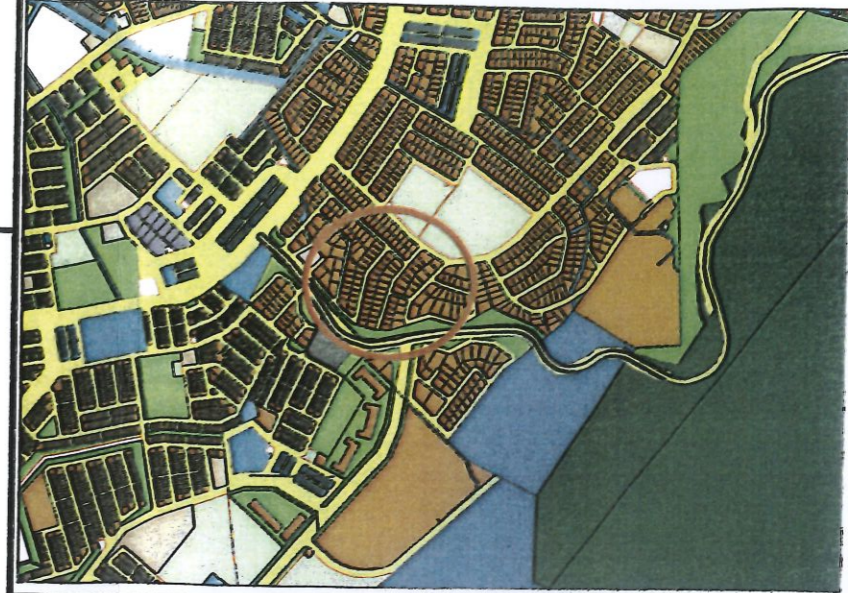
Tarikh : 17 Disember 2019



KG. TASEK PERMAI
BANDAR AMPANG
DAERAH HULU LANGAT
SKALA 1 : 150
SYIT PIAWAI 86 D



PELAN KUNCI
Tanpa skala



PETUNJUK :-

 Kawasan yang dimaksudkan
PA 90500

2183
PA90500


2184
(PA90500)
433m²
4664kp

12°03'00" 15.600

103°06'00" 27.477

192°25'40" 16.000

283°56'30" 27.383


YUSRI BIN ZAKARIAH S.M.S
Pentadbir Tanah
Hulu Langat

7/2019

DI SEDIAKAN OLEH :-
Pejabat Daerah/ Tanah Hulu Langat